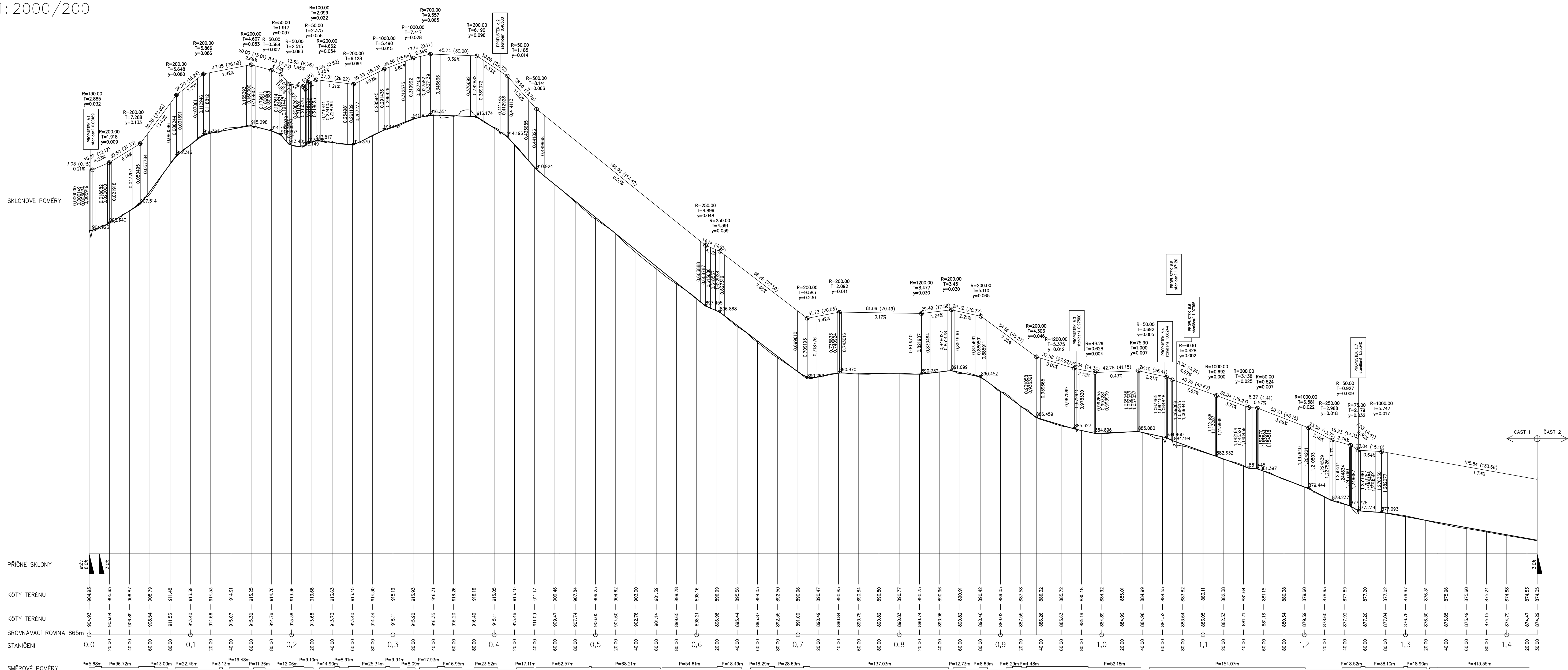

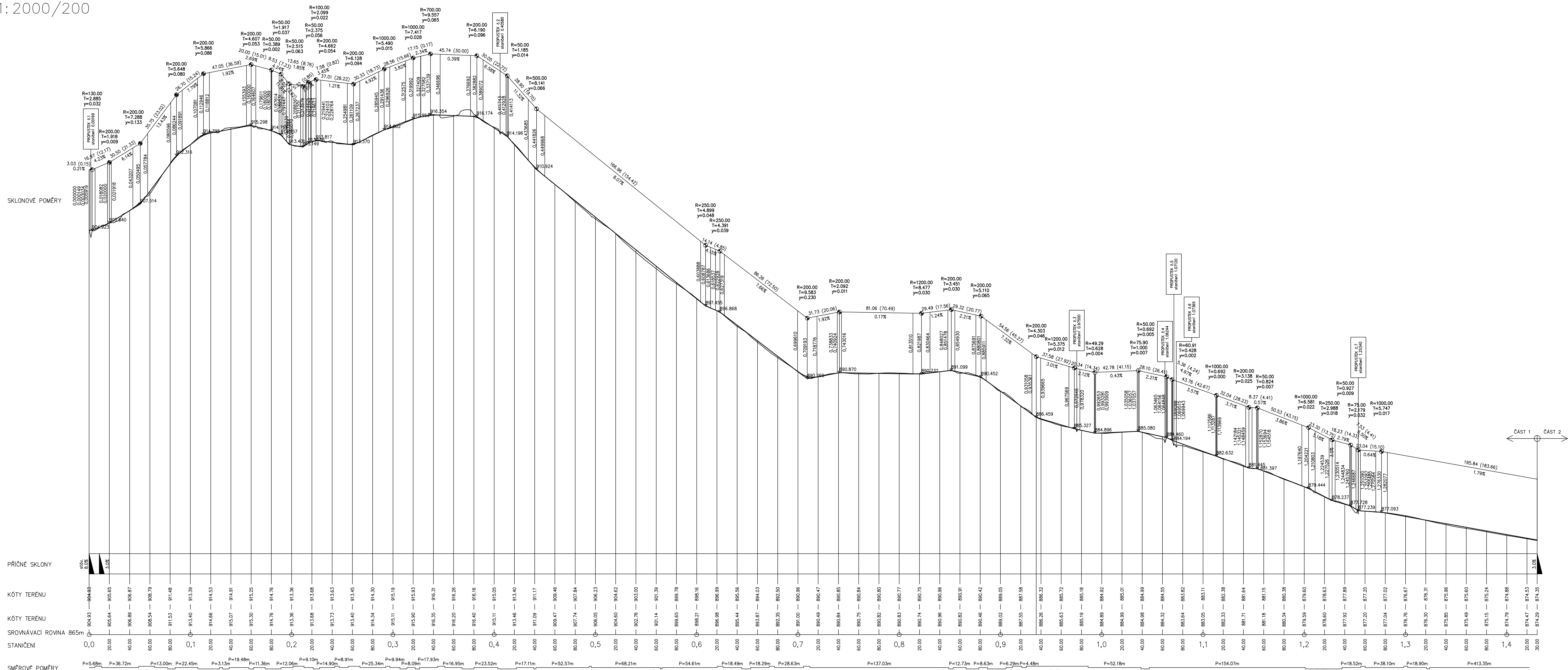



Podélný profil: HLAVNÍ TRASA – ZPEVNĚNÝ POVRCH–část 1
Rozsah: km 0,00000 – km 1,430
M 1:2000/200



Souřadnicový systém S–UTSK, Výškový systém Bpv		
	SPRÁVA NÁRODNÍHO PARKU A CHRÁNĚNÉ KRAJINNÉ OBLASTI ŠUMAVA 1.měje 260, 385 01 Vimperk	naříklo: ověřil: datum: podpis:
ARCHITEKTONICKÁ, PROJEKČNÍ A INŽENÝRSKÁ SPOLUČINNOST, Hornopolská 65, P. O. Box 199 21, Praha 9-Letňany, tel: 261 987 222, fax: 261 997 200, e-mail: helika@helika.cz		
Navrhl/ověřoval: Ing. Vilém Douček projedná: Ing. Vojtěch Petřík Technická kontrola: Ing. Vojtěch Petřík, Ph.D.	Zodpovědný projektant: Ing. Petr Korásek, Ph.D. Hlavní inženýr projektu: Ing. Petr Korásek, Ph.D.	Redaktor: Ing. Vojtěch Petřík Zhotovitel: HELIKA OBREMAYER CORPORATE GROUP HELIKA, s.s. Hornopolská 65, 199 21 Praha 9 – Letňany
Kraj: PLZEŇSKÝ Zastřežení: ŠUMAVA Objekt: SPRÁVA NP A CHKO ŠUMAVA, 1. MĚJE 260, 385 01 VIMPERK Áno: CYKLOSTEZKA GERLOVA HUT – NOVÁ HURKA – PRÁŠILY – SRNÍ ÚSEK II/A NOVÁ HURKA – SKELNÁ SO 101 – HLAVNÍ TRASA		Čís. zakázky: 01412–05 Čís. sheets: 04.2014 Formát: 10 A4 Mřížka: 1:2000/200 Souprava: PDPS Objekt: Část: Čís. přílohy: B-101 003

Podélný profil: HLAVNÍ TRASA – ZPEVNĚNÝ POVRCH–část 1
Rozsah: km 0,00000 – km 1,430
M 1:2000/200



Souřadnicový systém S–UTSK, Výškový systém Bpv		
	SPRÁVA NÁRODNÍHO PARKU A CHRÁNĚNÉ KRAJINNÉ OBLASTI ŠUMAVA 1.měje 260, 385 01 Vimperk	naříklo: ověřil: datum: podpis:
ARCHITEKTONICKÁ, PROJEKČNÍ A INŽENÝRSKÁ SPOLUČINNOST, Hornopolská 65, P. O. Box 199 21, Praha 9-Letňany, tel: 261 987 222, fax: 261 997 200, e-mail: helika@helika.cz		
Navrhl/ověřoval: Ing. Vilém Douček projedná: Ing. Vojtěch Petřík Technická kontrola: Ing. Vojtěch Petřík, Ph.D.	Zodpovědný projektant: Ing. Petr Korásek, Ph.D. Hlavní inženýr projektu: Ing. Petr Korásek, Ph.D.	Redaktor: Ing. Vojtěch Petřík Zhotovitel: HELIKA OBREMAYER CORPORATE GROUP HELIKA, s.s. Hornopolská 65, 199 21 Praha 9 – Letňany
Kraj: PLZEŇSKÝ Zastřežení: ŠUMAVA Objekt: SPRÁVA NP A CHKO ŠUMAVA, 1. MĚJE 260, 385 01 VIMPERK Áno: CYKLOSTEZKA GERLOVA HUT – NOVÁ HURKA – PRÁŠILY – SRNÍ ÚSEK II/A NOVÁ HURKA – SKELNÁ SO 101 – HLAVNÍ TRASA		Čís. zakázky: 01412–05 Čís. sheets: 04.2014 Formát: 10 A4 Mřížka: 1:2000/200 Souprava: PDPS Objekt: Část: Čís. přílohy: B-101 003